



FIAB PADOVA
Amici della bicicletta

**Posti limitati
Prenotazione obbligatoria:
entro giovedì 27 aprile 2017**

Gita ciclo-escursionistica

Colli Euganei Nord

Domenica, 30 Aprile 2017

Accompagnatore: Volker

Ritrovo alle 08:30 alle Piscine della Paltana al Bassanello, Padova

Descrizione

Vi proponiamo un giro sotto casa che ci porta a vedere le colline nella parte nord dei nostri Colli. Percorreremo un pezzo della ciclopedonale "Anello dei Colli Euganei" più alcune stradine asfaltate e sterrate che si snodano fra Monte Castello, Monte di San Daniele, Monte Ortone, Monte Rosso, Monte Bello, Monte Merlo, lungo il Bacchiglione e il fiume Tesina Padovano. Vedremo un paesaggio prevalentemente agricolo, con ville, capitelli e aziende agricole. In particolare passeremo Villa Draghi, il Santuario di Monte Ortone, Villa Foscolo, Villa Bembiana, Villa Serenella, e la Barchessa Pisani.

Abbiamo anche un "speciale": sarà aperto per noi il Complesso Milan a Feriole, un raro esempio di corte rurale edificata in stile neoclassico, normalmente chiuso al pubblico.



Complesso Milan a Feriole

(fonte: Volker Schmidt)

Il percorso è di 65km. Si parte davanti alle piscine della Paltana e si percorre una specie di anello molto deformato Paltana - Montegrotto – Monterosso – Treponti – San Marco – Veggiano – Saccolongo – Tencarola – Paltana. Il percorso comprende lunghi tratti sterrati, ma non cattivi.

Info per questa gita: voschix@gmail.com



Villa Serenella

(fonte: <http://www.turismopadova.it>)

Dettagli

Incontro alle 08:30 per partenza alle 09:00 puntuali.

Il Complesso Agrario Milan a Feriolo è aperto per noi dalle 11:00 alle 11:30.

Sosta di pranzo al sacco (probabilmente) a Monterosso alle 13:00

Rientro verso le 17:00

Contributo: €3 per soci; €6 per non-soci.
Da pagare alla partenza

Prenotazione obbligatoria: entro giovedì 27 aprile 2017,
(posti limitati!) direttamente all'accompagnatore, Volker Schmidt,
email: voschix@gmail.com

Ritrovo: 08:30 davanti alle piscine alla Paltana

Partenza: 09:00 **puntuale** dalle piscine alla Paltana

Ritorno: circa 17:00



Percorso: 65 km – con percorsi sterrati (vedi mappa sottostante)

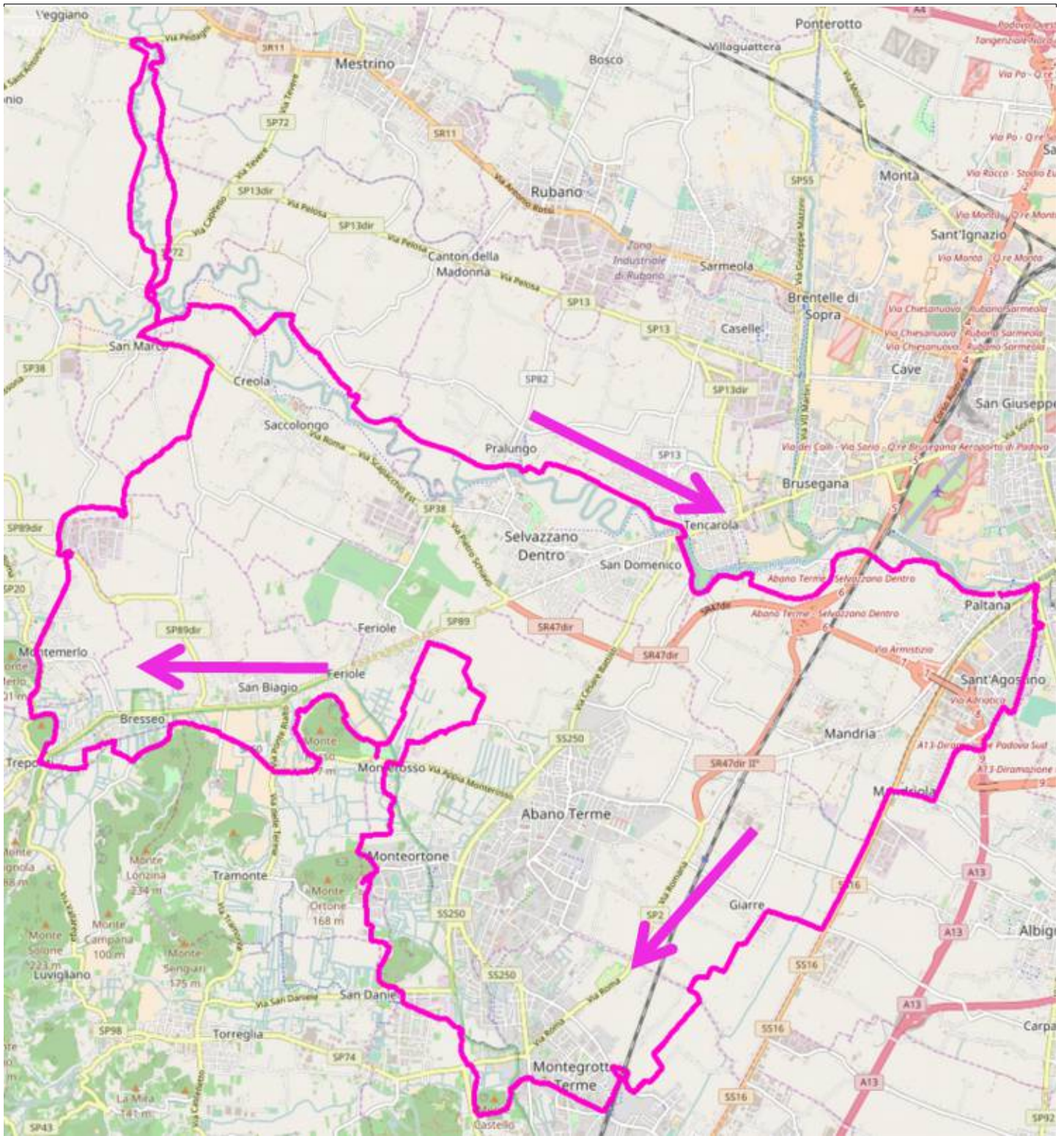
Difficoltà: media

Pranzo: **al sacco** a Monterosso (probabilmente)

Equipaggiamento: Bici in buona condizione con tutte le caratteristiche richieste del Codice della Strada, in particolare due freni indipendenti, gomme con profilo, campanello.
Casco fortemente consigliato.
Due camera d'aria di scorta.

Sono scaricabili da Internet al indirizzo <https://www.bikemap.net/en/route/3956735> :

- tracciato del percorso in formato GPX 
- una mappa dettagliata sotto forma di roadbook in formato PDF 



Gita del 30 aprile 2017 - Percorso previsto